



Circle K

Kolmården Adventures

coop












CAFÈ

Vinnare 6-timmars mix



Skala 1:42 000 Ekvidistans 5m



#	Poäng	Beskrivning	#	Poäng	Beskrivning
1	2.2	Skylt/ Sign post	31	4.7	Betongplatta/ Concrete slab
2	3.6	Högsta punkten/ Highest point	32	4.2	Stigen, bäcken/ Trail, stream
3	3.9	Masten/ Antena	33	9.2	Rövargrottan/ Cave 
4	2.4	Källan/ Well	34	6.2	Rastplats/ Resting area
5	6.2	Vändplan/ End of road	35	7.1	Högsta punkten/ Highest point
6	4.9	Högsta punkten/ Highest point	36	11.2	Gammal kiosk/ Old shop 
7	2.1	Bäcken, utloppet/ Outlet of stream	37	13.7	Kvarebogrottan/ Cave 
8	14.3	Högsta punkten/ Highest point 	38	8.7	Entre till Cafét/ Entrance at Cafe
9	6.4	Skogen i korsningen/ Forest between roads	39	3.7	Högsta punkten/ Highest point
10	10.2	Öppning i berget vid vattenlinjen/ Cave at water line 	40	4.3	Stubben/roten/ Dead tree
11	11.2	Fyren/ Lighthouse	41	4.1	Högsta punkten/ Highest point
12	2.8	Vägslutet/ End of road	42	3.5	Källan/ Well
13	3.1	Järnvägsundergången, södra sidan/Tunnel south side	43	8.2	Gammal järnvägsvall/bäcken/ Old railroad/stream
14	6.8	Mitt på spången/leden/ On the bridge	44	2.3	Höjden/ Top
15	4.3	Branten/ Rock wall	45	4.2	Stenen, nord östra sidan/ Rock. north east side
16	10.7	Mitt på ön/ In the middle of the island 	46	4.8	Stenhögen/ Rock pile
17	5.3	Toppen av fördämningen/ On top of the dam	47	5.3	Badplatsen/ Beach
18	11.2	Över bäcken, ryssgraven/ Over the stream 	48	3.2	Träd öster om vägen, söder om tunneln/ Tree south of tunnel
19	4.9	Toppen av fördämningen/ On top of the dam	49	3.1	Skylten/ Sign
20	3.3	Stigen, bäcken/ Trail, stream	50	4.8	Kraftledningsstolpen/ Pole on power line
21	16.3	Badplatsen/ Beach  <i>Drinking water</i>	51	7.2	Stängslet, utsikten/ Fence, sky view
22	5.9	Toppen av fördämningen/ On top of the dam	52	7.4	Varggrop/ Wolf trap
23	12.4	Trädet/Tree 	53	10.3	Under bron/ Under the bridge 
24	6.7	Vägen, bäcken/ Road, stream	54	4.2	Staket/ Fence
25	3.1	På bron/ Bridge	55	3.3	Kraftledningsstolpen/ Pole on power line
26	8.8	Skylten, Östergötland/ Sign, Östergötland	56	8.3	Högsta punkten/ Highest point
27	11.4	Badplatsen/ Beach 	57	4.2	Högsta punkten/ Highest point
28	5.1	Högsta punkten/ Highest point	58	5.8	Tallen/ Pine
29	7.6	Reservatsgränsen/ Preserve border	59	6.3	Högsta punkten/ Highest point
30	7.7	Branten/ Rock wall	60	5.2	Bäcken. betongrör/ Stream, concrete pipe

SPURTPRIS!

Vätskestation

Telefonnummer:

Första hjälpen +46 73 811 76 27 // +46 73 023 95 00

Akut olycka, SOS - 112

Saknad kontroll +46 70 433 04 86

Tävlingsledning +46 73 181 87 54

Regler:

Målgång senast kl 14:00//17:00

Mål 14:00//17:00 - 14:10//17:10 medför avdrag med 15 poäng/30 poäng (3-/6-timmars)

Målgång efter 14:10//17:10 medför diskvalifikation

AIM
CHALLENGE

CAMELBAK[®]



ORTOVOX

Joe Nimble[®]

MARELD
PRO LIGHTING[®]